

АКТ ОСМОТРА

здания, сооружения или объекта незавершенного строительства
при выявлении правообладателей ранее учтенных
объектов недвижимости

«11» июля 2024 г.

№1

Настоящий акт составлен в результате проведенного 11 июля 2024 года в 10 часов 00 минут осмотра объекта недвижимости: жилой дом кадастровый номер: 36:08:0900004:17, местоположение: Воронежская область, Воробьевский район, село Квашино, ул. Горького, дом 8, сведения о кадастровом номере земельного участка на котором расположен объект недвижимости, отсутствует комиссией администрации Солонецкого сельского поселения Воробьевского муниципального района Воронежской области в составе: Саломатиной Г.В. главы администрации Солонецкого сельского поселения, Мозговой А.Н. заместитель главы администрации – начальник отдела программ и развития сельской территории; Котенкова Е.А. начальник отдела по экономике и управлению муниципальным имуществом; Моисеенко Р.Н. - начальник сектора по архитектуре и градостроительству администрации Воробьевского муниципального района, Чувильской Л. И. ведущий специалист администрации Солонецкого сельского поселения, Болучевской И.В. старший инспектор администрации Солонецкого сельского поселения, в отсутствие лица, выявленного в качестве правообладателя указанного ранее объекта недвижимости.

При осмотре была осуществлена фото фиксация объекта недвижимости.

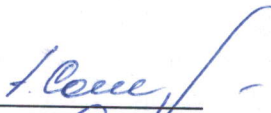
Материалы фото фиксации прилагаются.


Осмотр проведен в форме визуального осмотра.


В результате проведенного осмотра установлено, что ранее учтенный объект недвижимости прекратил существование.


Подписи членов рабочей группы:


Председатель рабочей группы: _____














Саломатина Г.В.

Мозговой А.Н.

Котенкова Е.А.

Моисеенко Р.Н.

Чувильская Л.И.

Болучевская И.В.

к акту осмотра здания, сооружения
или объекта незавершенного
строительства при выявлении
правообладателя ранее учтенных
объектов недвижимости № 1 от
11.07.2024 г.

Фото таблица
(Воронежская область, Воробьевский район, село Квашино, Горького, д.8)



АКТ ОСМОТРА

здания, сооружения или объекта незавершенного строительства
при выявлении правообладателей ранее учтенных
объектов недвижимости

«11» июля 2024 г.

№ 2

Настоящий акт составлен в результате проведенного 11 июля 2024 года в 10 часов 05 минут осмотра объекта недвижимости: жилой дом кадастровый номер: 36:08:0900004:12, местоположение: Воронежская область, Воробьевский район, село Квашино, ул. Горького, дом 2, расположенном на земельном участке с кадастровым номером 36:08:0900004:4 по адресу: Воронежская область, Воробьевский район, село Квашино, ул. Горького, дом 2, комиссией администрации Солонецкого сельского поселения Воробьевского муниципального района Воронежской области в составе: Саломатиной Г.В. главы администрации Солонецкого сельского поселения, Мозговой А.Н. заместитель главы администрации – начальник отдела программ и развития сельской территории; Котенкова Е.А. начальник отдела по экономике и управлению муниципальным имуществом; Моисеенко Р.Н. - начальник сектора по архитектуре и градостроительству администрации Воробьевского муниципального района, Чувильской Л. И. ведущий специалист администрации Солонецкого сельского поселения, Болучевской И.В. старший инспектор администрации Солонецкого сельского поселения, в отсутствие лица, выявленного в качестве правообладателя указанного ранее объекта недвижимости.

При осмотре была осуществлена фото фиксация объекта недвижимости.

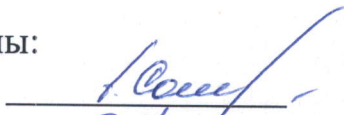





Материалы фото фиксации прилагаются.

Осмотр проведен в форме визуального осмотра.

В результате проведенного осмотра установлено, что ранее учтенный объект недвижимости прекратил существование.

Подписи членов рабочей группы:

Председатель рабочей группы:

Саломатина Г.В.

Мозговой А.Н.

Котенкова Е.А.

Моисеенко Р.Н.

Чувильская Л.И.

Болучевская И.В.

к акту осмотра здания, сооружения
или объекта незавершенного
строительства при выявлении
правообладателя ранее учтенных
объектов недвижимости № 2 от
11.07.2024 г.

Фото таблица
(Воронежская область, Воробьевский район, село Квашино, Горького, д.2)



АКТ ОСМОТРА

здания, сооружения или объекта незавершенного строительства
при выявлении правообладателей ранее учтенных
объектов недвижимости

«11» июля 2024 г.

№3

Настоящий акт составлен в результате проведенного 11 июля 2024 года в 10 часов 10 минут осмотра объекта недвижимости: жилой дом кадастровый номер: 36:08:0900004:13, местоположение: Воронежская область, Воробьевский район, село Квашино, ул. Горького, дом 14, расположенном на земельном участке с кадастровым номером 36:08:0900004:3 по адресу: Воронежская область, Воробьевский район, село Квашино, ул. Горького, дом 14, комиссией администрации Солонецкого сельского поселения Воробьевского муниципального района Воронежской области в составе: Саломатиной Г.В. главы администрации Солонецкого сельского поселения, Мозговой А.Н. заместитель главы администрации – начальник отдела программ и развития сельской территории; Котенкова Е.А. начальник отдела по экономике и управлению муниципальным имуществом; Моисеенко Р.Н. - начальник сектора по архитектуре и градостроительству администрации Воробьевского муниципального района, Чувильской Л. И. ведущий специалист администрации Солонецкого сельского поселения, Болучевской И.В. старший инспектор администрации Солонецкого сельского поселения, в отсутствие лица, выявленного в качестве правообладателя указанного ранее объекта недвижимости.

При осмотре была осуществлена фото фиксация объекта недвижимости.


Материалы фото фиксации прилагаются.

Осмотр проведен в форме визуального осмотра.

В результате проведенного осмотра установлено, что ранее учтенный объект недвижимости прекратил существование.

Подписи членов рабочей группы:

Председатель рабочей группы:



Саломатина Г.В.

Мозговой А.Н.

Котенкова Е.А.

Моисеенко Р.Н.

Чувильская Л.И.

Болучевская И.В.

к акту осмотра здания, сооружения
или объекта незавершенного
строительства при выявлении
правообладателя ранее учтенных
объектов недвижимости № 3 от
11.07.2024 г.

Фото таблица
(Воронежская область, Воробьевский район, село Квашино, Горького, д.14)



АКТ ОСМОТРА

здания, сооружения или объекта незавершенного строительства
при выявлении правообладателей ранее учтенных
объектов недвижимости

«11» июля 2024 г.

№ 4

Настоящий акт составлен в результате проведенного 11 июля 2024 года в 10 часов 15 минут осмотра объекта недвижимости: жилой дом кадастровый номер: 36:08:0900001:30, местоположение: Воронежская область, Воробьевский район, село Квашино, ул. Чапаева, дом 16, расположенном на земельном участке с кадастровым номером 36:08:0900001:1 по адресу: Воронежская область, Воробьевский район, село Квашино, ул. Чапаева, дом 16, комиссией администрации Солонецкого сельского поселения Воробьевского муниципального района Воронежской области в составе: Саломатиной Г.В. главы администрации Солонецкого сельского поселения, Мозговой А.Н. заместитель главы администрации – начальник отдела программ и развития сельской территории; Котенкова Е.А. начальник отдела по экономике и управлению муниципальным имуществом; Моисеенко Р.Н. - начальник сектора по архитектуре и градостроительству администрации Воробьевского муниципального района, Чувильской Л.И. ведущий специалист администрации Солонецкого сельского поселения, Болучевской И.В. старший инспектор администрации Солонецкого сельского поселения, в отсутствие лица, выявленного в качестве правообладателя указанного ранее объекта недвижимости.


При осмотре была осуществлена фото фиксация объекта недвижимости.
Материалы фото фиксации прилагаются.


Осмотр проведен в форме визуального осмотра.


В результате проведенного осмотра установлено, что ранее учтенный объект недвижимости прекратил существование.


Подписи членов рабочей группы:


Председатель рабочей группы: _____














Саломатина Г.В.

Мозговой А.Н.

Котенкова Е.А.

Моисеенко Р.Н.

Чувильская Л.И.

Болучевская И.В.

к акту осмотра здания, сооружения
или объекта незавершенного
строительства при выявлении
правообладателя ранее учтенных
объектов недвижимости № 4 от
11.07.2024 г.

Фото таблица
(Воронежская область, Воробьевский район, село Квашино, ул. Чапаева, д. 16)



АКТ ОСМОТРА

здания, сооружения или объекта незавершенного строительства
при выявлении правообладателей ранее учтенных
объектов недвижимости

«11» июля 2024 г.

№ 5

Настоящий акт составлен в результате проведенного 11 июля 2024 года в 10 часов 20 минут осмотра объекта недвижимости: жилой дом кадастровый номер: 36:08:0900008:22, местоположение: Воронежская область, Воробьевский район, село Квашино, ул. Горького, дом 28, расположенном на земельном участке с кадастровым номером 36:08:0900008:1 по адресу: Воронежская область, Воробьевский район, село Квашино, ул. Чапаева, 28, комиссией администрации Солонецкого сельского поселения Воробьевского муниципального района Воронежской области в составе: Саломатиной Г.В. главы администрации Солонецкого сельского поселения, Мозговой А.Н. заместитель главы администрации – начальник отдела программ и развития сельской территории; Котенкова Е.А. начальник отдела по экономике и управлению муниципальным имуществом; Моисеенко Р.Н. - начальник сектора по архитектуре и градостроительству администрации Воробьевского муниципального района, Чувильской Л.И. ведущий специалист администрации Солонецкого сельского поселения, Болучевской И.В. старший инспектор администрации Солонецкого сельского поселения, в отсутствие лица, выявленного в качестве правообладателя указанного ранее объекта недвижимости.

При осмотре была осуществлена фото фиксация объекта недвижимости.







Материалы фото фиксации прилагаются.

Осмотр проведен в форме визуального осмотра.

В результате проведенного осмотра установлено, что ранее учтенный объект недвижимости прекратил существование.

Подписи членов рабочей группы:

Председатель рабочей группы:

Саломатина Г.В.

Мозговой А.Н.

Котенкова Е.А.

Моисеенко Р.Н.

Чувильская Л.И.

Болучевская И.В.

к акту осмотра здания, сооружения
или объекта незавершенного
строительства при выявлении
правообладателя ранее учтенных
объектов недвижимости № 5 от
11.07.2024 г.

Фото таблица
(Воронежская область, Воробьёвский район, село Квашино, ул. Горького, д.28)



АКТ ОСМОТРА

здания, сооружения или объекта незавершенного строительства
при выявлении правообладателей ранее учтенных
объектов недвижимости

«11» июля 2024 г.

№ 6

Настоящий акт составлен в результате проведенного 11 июля 2024 года в 10 часов 25 минут осмотра объекта недвижимости: жилой дом кадастровый номер: 36:08:0900010:15, местоположение: Воронежская область, Воробьевский район, село Квашино, ул. С. Доценко, дом 37, расположенном на земельном участке с кадастровым номером 36:08:0900010:13 по адресу: Воронежская область, Воробьевский район, село Квашино, ул. С. Доценко, 37, комиссией администрации Солонецкого сельского поселения Воробьевского муниципального района Воронежской области в составе: Саломатиной Г.В. главы администрации Солонецкого сельского поселения, Мозговой А.Н. заместитель главы администрации – начальник отдела программ и развития сельской территории; Котенкова Е.А. начальник отдела по экономике и управлению муниципальным имуществом; Моисеенко Р.Н. - начальник сектора по архитектуре и градостроительству администрации Воробьевского муниципального района, Чувильской Л.И. ведущий специалист администрации Солонецкого сельского поселения, Болучевской И.В. старший инспектор администрации Солонецкого сельского поселения, в отсутствие лица, выявленного в качестве правообладателя указанного ранее объекта недвижимости.

При осмотре была осуществлена фото фиксация объекта недвижимости.


Материалы фото фиксации прилагаются.

Осмотр проведен в форме визуального осмотра.

В результате проведенного осмотра установлено, что ранее учтенный объект недвижимости прекратил существование.

Подписи членов рабочей группы:

Председатель рабочей группы: _____



Саломатина Г.В.

Мозговой А.Н.

Котенкова Е.А.

Моисеенко Р.Н.

Чувильская Л.И.

Болучевская И.В.

к акту осмотра здания, сооружения
или объекта незавершенного
строительства при выявлении
правообладателя ранее учтенных
объектов недвижимости № 6 от
11.07.2024 г.

Фото таблица

(Воронежская область, Воробьевский район, село Квашино, ул. С. Доценко, д.37)



АКТ ОСМОТРА

здания, сооружения или объекта незавершенного строительства
при выявлении правообладателей ранее учтенных
объектов недвижимости

«11» июля 2024 г.

№ 7

Настоящий акт составлен в результате проведенного 11 июля 2024 года в 10 часов 30 минут осмотра объекта недвижимости: жилой дом кадастровый номер: 36:08:0900012:48, местоположение: Воронежская область, Воробьевский район, село Квашино, ул. С. Доценко, дом 20, расположенном на земельном участке с кадастровым номером 36:08:0900012:4 по адресу: Воронежская область, Воробьевский район, село Квашино, ул. С. Доценко, 20, комиссией администрации Солонецкого сельского поселения Воробьевского муниципального района Воронежской области в составе: Саломатиной Г.В. главы администрации Солонецкого сельского поселения, Мозговой А.Н. заместитель главы администрации – начальник отдела программ и развития сельской территории; Котенкова Е.А. начальник отдела по экономике и управлению муниципальным имуществом; Моисеенко Р.Н. - начальник сектора по архитектуре и градостроительству администрации Воробьевского муниципального района, Чувильской Л.И. ведущий специалист администрации Солонецкого сельского поселения, Болучевской И.В. старший инспектор администрации Солонецкого сельского поселения, в отсутствие лица, выявленного в качестве правообладателя указанного ранее объекта недвижимости.

При осмотре была осуществлена фото фиксация объекта недвижимости.


Материалы фото фиксации прилагаются.


Осмотр проведен в форме визуального осмотра.


В результате проведенного осмотра установлено, что ранее учтенный объект недвижимости прекратил существование.


Подписи членов рабочей группы:


Председатель рабочей группы: _____














Саломатина Г.В.

Мозговой А.Н.

Котенкова Е.А.

Моисеенко Р.Н.

Чувильская Л.И.

Болучевская И.В.

к акту осмотра здания, сооружения
или объекта незавершенного
строительства при выявлении
правообладателя ранее учтенных
объектов недвижимости № 7 от
11.07.2024 г.

Фото таблица

(Воронежская область, Воробьевский район, село Квашино, ул. С. Доценко, д.20)



АКТ ОСМОТРА

здания, сооружения или объекта незавершенного строительства
при выявлении правообладателей ранее учтенных
объектов недвижимости

«11» июля 2024 г.

№ 8

Настоящий акт составлен в результате проведенного 11 июля 2024 года в 10 часов 40 минут осмотра объекта недвижимости: жилой дом кадастровый номер: 36:08:0900012:40, местоположение: Воронежская область, Воробьевский район, село Квашино, ул. С. Доценко, дом 42, расположенном на земельном участке с кадастровым номером 36:08:0900012:29 по адресу: Воронежская область, Воробьевский район, село Квашино, ул. С. Доценко, 42, комиссией администрации Солонецкого сельского поселения Воробьевского муниципального района Воронежской области в составе: Саломатиной Г.В. главы администрации Солонецкого сельского поселения, Мозговой А.Н. заместитель главы администрации – начальник отдела программ и развития сельской территории; Котенкова Е.А. начальник отдела по экономике и управлению муниципальным имуществом; Моисеенко Р.Н. - начальник сектора по архитектуре и градостроительству администрации Воробьевского муниципального района, Чувильской Л.И. ведущий специалист администрации Солонецкого сельского поселения, Болучевской И.В. старший инспектор администрации Солонецкого сельского поселения, в отсутствие лица, выявленного в качестве правообладателя указанного ранее объекта недвижимости.

При осмотре была осуществлена фото фиксация объекта недвижимости.

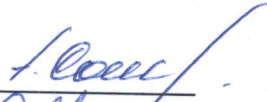
Материалы фото фиксации прилагаются.


Осмотр проведен в форме визуального осмотра.


В результате проведенного осмотра установлено, что ранее учтенный объект недвижимости прекратил существование.


Подписи членов рабочей группы:


Председатель рабочей группы:

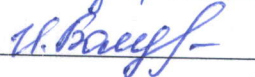












Саломатина Г.В.

Мозговой А.Н.

Котенкова Е.А.

Моисеенко Р.Н.

Чувильская Л.И.

Болучевская И.В.

к акту осмотра здания, сооружения
или объекта незавершенного
строительства при выявлении
правообладателя ранее учтенных
объектов недвижимости № 8 от
11.07.2024 г.

Фото таблица

(Воронежская область, Воробьевский район, село Квашино, ул. С. Доценко, д.42)



АКТ ОСМОТРА

здания, сооружения или объекта незавершенного строительства
при выявлении правообладателей ранее учтенных
объектов недвижимости

«11» июля 2024 г.

№ 9

Настоящий акт составлен в результате проведенного 11 июля 2024 года в 10 часов 50 минут осмотра объекта недвижимости: жилой дом кадастровый номер: 36:08:0900014:27, местоположение: Воронежская область, Воробьевский район, село Квашино, ул. Калинина, дом 5, расположенном на земельном участке с кадастровым номером 36:08:0900014:5 по адресу: Воронежская область, Воробьевский район, село Квашино, ул. Калинина, 5, комиссией администрации Солонецкого сельского поселения Воробьевского муниципального района Воронежской области в составе: Саломатиной Г.В. главы администрации Солонецкого сельского поселения, Мозговой А.Н. заместитель главы администрации – начальник отдела программ и развития сельской территории; Котенкова Е.А. начальник отдела по экономике и управлению муниципальным имуществом; Моисеенко Р.Н. - начальник сектора по архитектуре и градостроительству администрации Воробьевского муниципального района, Чувильской Л.И. ведущий специалист администрации Солонецкого сельского поселения, Болучевской И.В. старший инспектор администрации Солонецкого сельского поселения, в отсутствие лица, выявленного в качестве правообладателя указанного ранее объекта недвижимости.

При осмотре была осуществлена фото фиксация объекта недвижимости.


Материалы фото фиксации прилагаются.

Осмотр проведен в форме визуального осмотра.

В результате проведенного осмотра участка с данным адресом, объект недвижимости с кадастровым номером 36:08:0900014:27 не обнаружен. По адресу: Воронежская область, Воробьевский район, с. Квашино, ул. Калинина, 5 расположен другой объект, прошедший государственную регистрацию, с кадастровым номером 36:08:0900014:30.

Подписи членов рабочей группы:

Председатель рабочей группы:



Саломатина Г.В.

Мозговой А.Н.

Котенкова Е.А.

Моисеенко Р.Н.

Чувильская Л.И.

Болучевская И.В.

к акту осмотра здания, сооружения
или объекта незавершенного
строительства при выявлении
правообладателя ранее учтенных
объектов недвижимости № 9 от
11.07.2024 г.

Фото таблица

(Воронежская область, Воробьевский район, село Квашино, ул. Калинина, д.5)



АКТ ОСМОТРА

здания, сооружения или объекта незавершенного строительства
при выявлении правообладателей ранее учтенных
объектов недвижимости

«11» июля 2024 г.

№ 10

Настоящий акт составлен в результате проведенного 11 июля 2024 года в 11 часов 00 минут осмотра объекта недвижимости: жилой дом кадастровый номер: 36:08:0900005:45, местоположение: Воронежская область, Воробьевский район, село Квашино, ул. Павших земляков, дом 15, сведения о кадастровом номере земельного участка, на котором расположен объект недвижимости, отсутствуют, комиссией администрации Солонецкого сельского поселения Воробьевского муниципального района Воронежской области в составе: Саломатиной Г.В. главы администрации Солонецкого сельского поселения, Мозговой А.Н. заместитель главы администрации – начальник отдела программ и развития сельской территории; Котенкова Е.А. начальник отдела по экономике и управлению муниципальным имуществом; Моисеенко Р.Н. - начальник сектора по архитектуре и градостроительству администрации Воробьевского муниципального района, Чувильской Л.И. ведущий специалист администрации Солонецкого сельского поселения, Болучевской И.В. старший инспектор администрации Солонецкого сельского поселения, в отсутствие лица, выявленного в качестве правообладателя указанного ранее объекта недвижимости.

При осмотре была осуществлена фото фиксация объекта недвижимости.


Материалы фото фиксации прилагаются.

Осмотр проведен в форме визуального осмотра.

В результате проведенного осмотра участка с данным адресом, объект недвижимости с кадастровым номером 36:08:0900005:45 не обнаружен. По адресу: Воронежская область, Воробьевский район, с. Квашино, ул. Павших земляков, 15 расположен другой объект, прошедший государственную регистрацию, с кадастровым номером 36:08:0900005:42.

Подписи членов рабочей группы:

Председатель рабочей группы:



Саломатина Г.В.

Мозговой А.Н.

Котенкова Е.А.

Моисеенко Р.Н.

Чувильская Л.И.

Болучевская И.В.

к акту осмотра здания, сооружения
или объекта незавершенного
строительства при выявлении
правообладателя ранее учтенных
объектов недвижимости № 10 от
11.07.2024 г.

Фото таблица

(Воронежская область, Воробьевский район, село Квашино, ул. Павших земляков, д.15)

